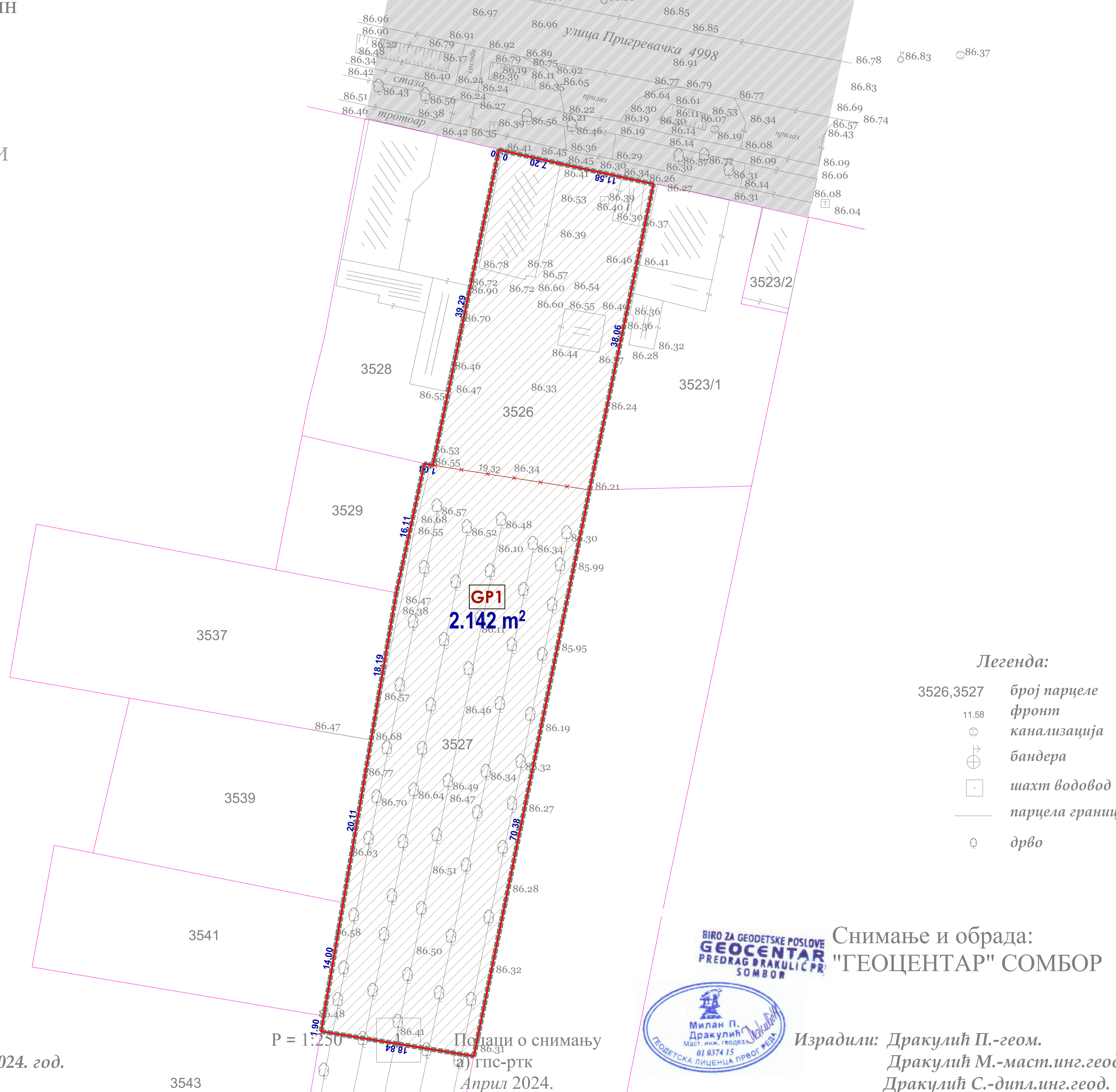



86.61  
86.92

# КАТАСТАРСКО-ТОПОГРАФСКИ ПЛАН за парцеле бр. 3526 и 3527



### Легенда:

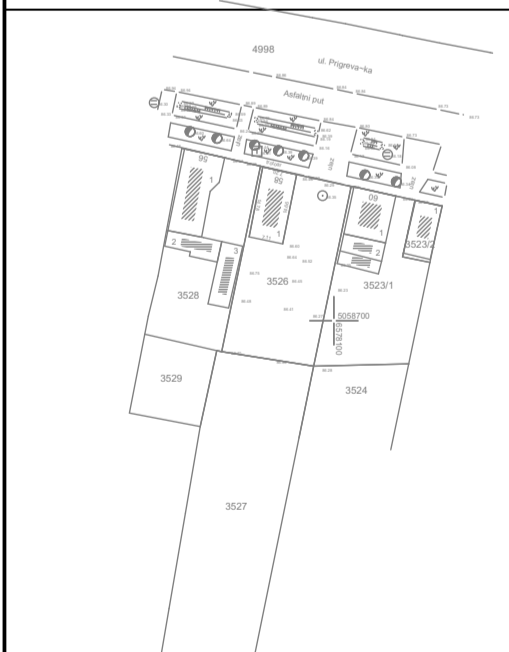
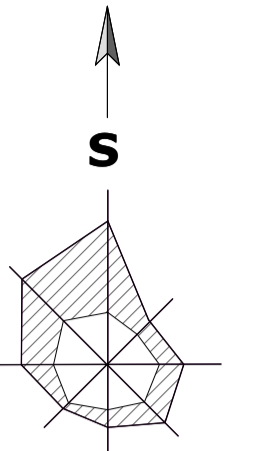
- 3526,3527 број парцеле
- 11.58 фронт
- ☉ канализација
- ☼ бандера
- ☐ шахт водовод
- парцела граница
- 🌳 дрво



URBANISTIČKO - ARHITEKTONSKE RAZRADE  
LOKACIJE ZA IZGRADNJU POSLOVNOG OBJEKTA -  
TRGOVINA NA MALO SPRATNOSTI P+0 I P+1, NA  
KATASTARSKIM PARCELAMA 3526 I 3527 KO  
APATIN

### LEGENDA

- ▬ граница obuhvata urbanističkog projekta
- 3526 број katastarske parcele
- ▬ граница postojećih katastarskih parcela
- ▬ фактичко stanje
- ▬ граница katastarskih parcela koja se zadržava
- ▬ граница katastarskih parcela koja se ukida
- ▬ граница građevinske parcele nastale preparcelacijom
- GPI oznaka građevinske parcele nastale preparcelacijom



razmera: R = 1:250 list: 03

datum: april 2024/Apatin

dok: 14/2024

odgovorni urbanista:  
Svetlana Janković, dipl. inž. arh.

plan:  
Urbanistički projekat urbanističko -  
arhitektonske razrade lokacije  
za izgradnju poslovnog objekta - trgovina na malo  
spratnosti P+0 i P+1, na katastarskim parcelama 3526 i 3527  
KO Apatin

saradnik:  
Vojo Pejić, dipl. inž. arh.  
Milena Senjak Pejić, mast. inž. grad.  
Radman Pejić, mast. inž. arh.

наручилац:  
HSG INVEST  
CONSTRUCTIONS D.O.O.  
KUPUSINA

crtež:  
**PREDLOG  
PREPARCELACIJE**

Сомбор, 18.04.2024. год.

3543

P = 1:250  
Полази о снимању  
(а) гпс-ртк  
Април 2024.



Снимање и обрада:  
"ГЕОЦЕНТАР" СОМБОР

Израдили: Дракулић П.-геом.  
Дракулић М.-маст.инг.геод.  
Дракулић С.-дипл.инг.геод.

