

KATASTARSKO - TOPOGRAFSKA PODLOGA

Za parcelu broj 3450

KO APATIN

R = 1:250






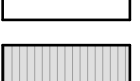

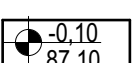
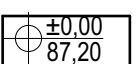
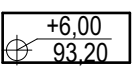
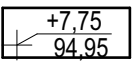
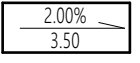






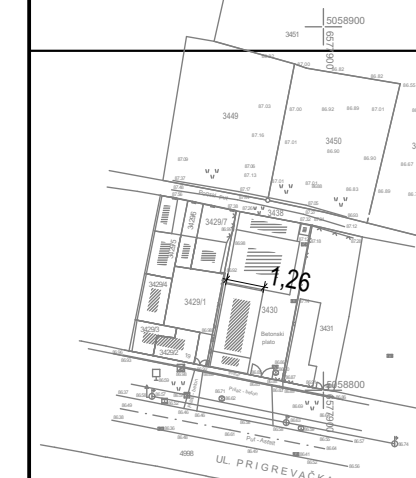
URBANISTIČKO-ARHITEKTONSKE RAZRADE
LOKACIJE ZA IZGRADNJU POSLOVNOG OBJEKTA -
MAGACINA P+0, NA KATASTARSKOJ PARCELI 3450
KO APATIN

S



LEGENDA

-  granica obuhvata urbanističkog projekta
-  granica postojećih katastarskih parcela
-  broj katastarske parcele
-  granica građevinske parcele
-  regulaciona linija
-  građevinska linija
-  planirani objekat
-  spratnost objekta
-  apsolutna kota prilaza
-  apsolutna kota prizemlja
-  maksimalna kota venca objekta
-  maksimalna kota slemena objekta
-  nagib nivelete
-  kolski pristup parceli
-  pešački pristup parceli
-  smer kretanja kolskog saobraćaja
-  ulaz/izlaz u objekat



razmera: R = 1:250 list: 05

datum: oktobar 2025/Apatin

dok: 37/2025



odgovorni urbanista:
Svetlana Janković, dipl.inž.arh.

plan:
Urbanistički projekat urbanističko-
arhitektonske razrade lokacije
za izgradnju poslovnog objekta - magacina spratnosti P+0,
na katastarskoj parceli 3450 KO Apatin

saradnik:
Vojo Pejić, dipl. inž. arh.
Milena Senjak Pejić, mast. inž. građ.
Radman Pejić, mast. inž. arh.

naručilac:
ALMA DOO ZA
PROIZVODNJU, PROMET I
USLUGE APATIN

crtež:
SITUACIONI PRIKAZ, SA
REGULACIONO NIVELACIONIM
ELEMENTIMA / OSNOVA KROVA

	građevinska parcela GP1 KO Apatin	1082 m ²	100,00%
	poslovni objekat - magacin	450,00 m ²	41,59%
	asfalt kolsko-manipulativne površine	219,90 m ²	20,32%
	beton parking (7 mesta)	83,86 m ²	7,75%
	trava zelene površine	328,24 m ²	30,34%

U Apatinu: 04.08.2020 god.

Uradio: Dragan Basta dipl. inž.

