РЕПУБЛИКА СРБИЈА
РЕПУБЛИЧКИ ГЕОДЕТСКИ ЗАВОД
Служба за катастар непокретности АПАТИН

Број: 953-1-079/2021-366
Датум: 25.08.2021.

Катастарска општина: Пригревица

# КОПИЈА ПЛАНА

Размера: 1000

Катастарска парцела број: 784/1, 785

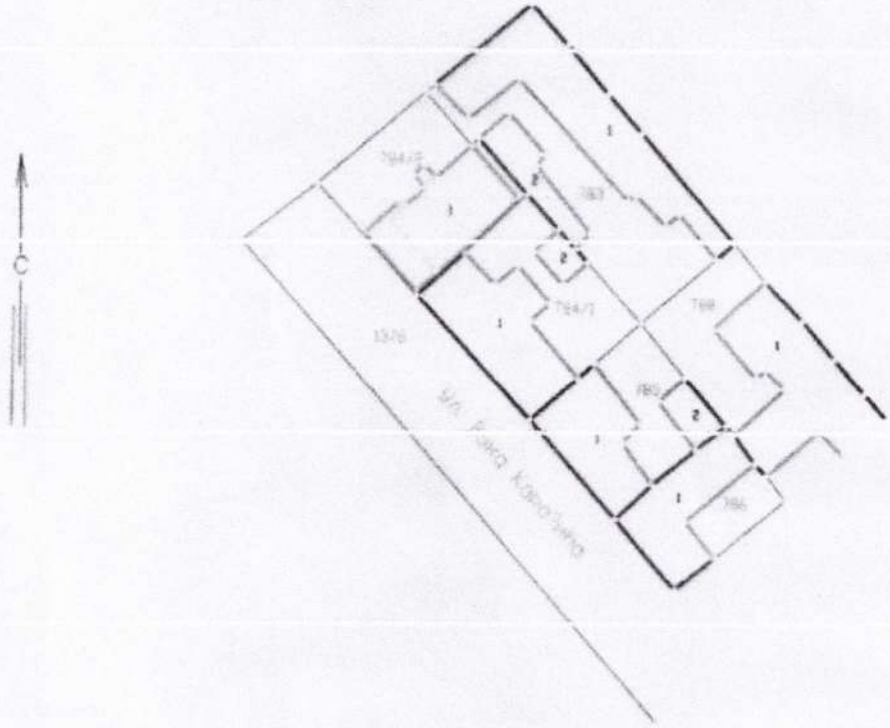


Копија плана је верна радном оригиналу катастарског плана

Копирао: Марош Тибор

Овлашћено лице

У Апатину: 09.09.2021.год.

Ljiljana Mikšević
09.09.2021 12:27:10

Одштампани примерак оригиналног електронског документа

# КАТАСТАРСКО - ТОПОГРАФСКА ПОДЛОГА

За парцеле број 784/1 и 785

КО ПРИГРЕВИЦА R = 1:1000

Легенда:

- Катастарско стање
- Фактичко стање
- Надземни електро вод
- Пут - коцка
- Зидана ограда
- Гасовод
- Бандера
- Електро ормар
- Белега трасе - струја
- Белега трасе - гас
- Белега трасе - птт
- Шахта-поклопац
- Сливник
- Хидрант - надземни
- Дрво
- Зелена површина
- Бетонска површина

Урадио: Драган Баста дипл. инж.

У Апатину: 09.03.2019 год.

ДРАГАН БАСТА 02019538100 80

Digitally signed by ДРАГАН БАСТА 02019538100 80 Date: 2019.03.09 12:05:55 +01'00'

Република Србија
Републички геодетски завод
Геодетско-катастарски информациони систем

Тијана Мићић
09.09.2021 9:01:20

*** Број листа непокретности: 2697**

katastar.rgz.gov.rs/eKatastar | 08.09.2021. 14:05:49 Број захтева: **952-1-079/2021-735**

## Подаци катастра непокретности

| **Подаци о непокретности** | 0873c7b4-fc11-4d35-a78e-4c3d15f3aec5 |
|---|---|
| **Матични број општине:** | 80047 |
| **Општина:** | АПАТИН |
| **Матични број катастарске општине:** | 803936 |
| **Катастарска општина:** | ПРИГРЕВИЦА |
| **Датум ажурности:** | 07.09.2021. 14:51 |
| **Служба:** | АПАТИН |
| **Извор података:** | АПАТИН, ЈЕ |

| **1. Подаци о парцели - А лист** | |
|---|---|
| **Потес / Улица:** | ВУКА КАРАЏИЋА |
| **Број парцеле:** | 784 |
| **Подброј парцеле:** | 1 |
| **Површина m²:** | 824 |
| **Број листа непокретности:** | 2697 |

| **Подаци о делу парцеле** | |
|---|---|
| **Број дела:** | 1 |
| **Врста земљишта:** | ЗЕМЉИШТЕ У ГРАЂЕВИНСКОМ ПОДРУЧЈУ |
| **Култура:** | ЗЕМЉИШТЕ ПОД ЗГРАДОМ И ДРУГИМ ОБЈЕКТОМ |
| **Површина m²:** | 396 |

| **Имаоци права на парцели - Б лист** | |
|---|---|
| **Назив:** | СРПСКА ПРАВОСЛАВНА ЦРКВА, ЕПАРХИЈА БАЧКА |
| **Адреса:** | НОВИ САД, ГИМНАЗИЈСКА 1 |
| **Матични број лица:** | 0000008692661 |
| **Врста права:** | СВОЈИНА |
| **Облик својине:** | ПРИВАТНА |
| **Удео:** | 1/1 |

**Терети на парцели - Г лист**

*** Нема терета ***

**Напомена (терет парцела)**

*** Нема напомене ***

| **2. Подаци о зградама и другим грађевинским објектима - В1 лист** | |
|---|---|
| **Број објекта:** | 1 |
| **Назив улице:** | ВУКА КАРАЏИЋА |
| **Кућни број:** | 11 |
| **Кућни подброј:** | |
| **Површина m²:** | 396 |
| **Корисна површина m²:** | 0 |
| **Грађевинска површина m²:** | 0 |
| **Матични број и назив објекта:** | ПОРОДИЧНА СТАМБЕНА ЗГРАДА |
| **Правни статус објекта:** | ОБЈЕКАТ ПРЕУЗЕТ ИЗ ЗЕМЉИШНЕ КЊИГЕ |
| **Број етажа под земљом:** | |

| | |
|---|---|
| **Број етажа у приземљу:** | 1 |
| **Број етажа над земљом:** | |
| **Број етажа у поткровљу:** | |

**Имаоци права на објекту**

| | |
|---|---|
| **Назив:** | СРПСКА ПРАВОСЛАВНА ЦРКВА, ЕПАРХИЈА БАЧКА |
| **Адреса:** | НОВИ САД, [illegible] |
| **Матични број лица:** | 0000008692661 |
| **Врста права:** | СВОЈИНА |
| **Облик својине:** | ПРИВАТНА |
| **Удео:** | 1/1 |

**Терети на објекту - Г лист**

*** Нема терета ***

**Напомена (терет објекта)**

*** Нема напомене ***

* Извод из базе података катастра непокретности.

**НАПОМЕНА: Сходно члану 18. Закона о републичким административним таксама и члану 6. Уредбе о условима издавања извода из листа непокретности и листа вода из ГКИС-а, без накнаде се издаје извод из листа непокретности: органима, организацијама и институцијама Републике Србије, аутономних покрајина, односно јединица локалне самоуправе, организацијама обавезног социјалног осигурања, установама основаних од стране Републике Србије, аутономних покрајина, односно јединица локалне самоуправе, црквама и верским заједницама, Црвеном крсту Србије, дипломатско-конзуларним представништвима страних држава, под условом узајамности, јавним бележницима и геодетским организацијама, и исти се дигитално преузимају преко сервисне магистрале државних органа и електронских сервиса РГЗ-а.**

РЕПУБЛИКА СРБИЈА
РЕПУБЛИЧКИ ГЕОДЕТСКИ ЗАВОД
СЛУЖБА ЗА КАТАСТАР НЕПОКРЕТНОСТИ АПАТИН
Бр.952-02-4-079-164213/2021
24.12.2021.год.
АПАТИН

**РЕПУБЛИКА СРБИЈА**
Републички геодетски завод
Булевар војводе Мишића бр. 39
11 000 Београд
Датум: 24.12.2021. 14:58:31

РЕПУБЛИЧКИ ГЕОДЕТСКИ ЗАВОД - СЛУЖБА ЗА КАТАСТАР НЕПОКРЕТНОСТИ АПАТИН, на основу Правилника о унутрашњем уређењу и систематизацији радних места у Републичком геодетском заводу, број 110-7/2020 од дана 10.10.2020.године, решавајући по захтеву за провођење промене-а у катастру непокретности који је поднео-ла ГЛУШАЦ МЛАДЕН ЗА СРПСКА ПРАВОСЛ.ЦРКВЕНА ОПШТ. из АПАТИН, БЛОК 112 20/2, на основу члана 16. Закона о поступку уписа у катастар непокретности и водова ("Службени гласник РС", бр.41/18, 95/18, 31/19 и 15/20) и члана 136. став 1. и члана 140. Закона о општем управном поступку ("Службени гласник РС", број 18/16) доноси

# РЕШЕЊЕ

**1. Дозвољава се провођење промене у бази података катастра непокретности:**

- Лист непокретности број 2818 КО ПРИГРЕВИЦА

Упис права својине у корист МБ:08692661 СРПСКА ПРАВОСЛАВНА ЦРКВА, ЕПАРХИЈА БАЧКА, НОВИ САД ГИМНАЗИЈСКА 1 са делом поседа 1/1, на непокретности означеној у А-листу непокретности и то:

кат.парцела 785, ЗЕМЉИШТЕ ПОД ЗГРАДОМ-ОБЈЕКТОМ, површина 300м2
кат.парцела 785, ЗЕМЉИШТЕ ПОД ЗГРАДОМ-ОБЈЕКТОМ, површина 78м2
кат.парцела 785, ЗЕМЉИШТЕ УЗ ЗГРАДУ - ОБЈЕКАТ, површина 237м2
из листа непокретности број 1489 досадашњег Власника јавне својине МИНИСТАРСТВО ПОЉОПРИВРЕДЕ,ШУМАРСТВА И ВОДОПРИВРЕДЕ РС, БЕОГРАД НЕМАЊИНА 22-26 са делом поседа 1/1,

2. - Упис у катастар непокретности из става 1. овог диспозитива извршен је даном доношења овог решења.

3. - Лице из става 1. диспозитива овог решења је ослобођено плаћања Републичке административне таксе за захтев.

## Образложење

ГЛУШАЦ МЛАДЕН ЗА СРПСКА ПРАВОСЛ.ЦРКВЕНА ОПШТ. из АПАТИН, БЛОК 112 20/2 поднео је захтев за ПРЕТВАРАЊЕ ПРАВА КОРИШЋЕЊА У ПРАВО СВОЈИНЕ НА ИЗГРАЂЕНОМ ГРАЂЕВИНСКОМ ЗЕМЉИШТУ на непокретностима наведеним у ставу 1. диспозитива свог решења. Као доказ о насталој промени приложио је РЕШЕЊЕ БРОЈ: 46-16/2021-IV/02 ОД 08.11.2021.ГОДИНЕ КОЈЕ ЈЕ ДОНЕЛА ОПШТИНА АПАТИН ОДЕЉЕЊЕ ЗА СТАМБЕНО-КОМУНАЛНУ ДЕЛАТНОСТ, ЗАШТИТУ ЖИВОТНЕ СРЕДИНЕ, УРБАНИЗАМ, ГРАЂЕВИНАРСТВО И ИМОВИНСКО ПРАВНЕ ПОСЛОВЕ ИМОВИНСКО ПРАВНА СЛУЖБА И ЛИСТ НЕПОКРЕТНОСТИ К.О. ПРИГРЕВИЦА БРОЈ:1489 ОД 02.12.2021.ГОДИНЕ КОЈИ ЈЕ ИЗДАО РГЗ СКН АПАТИН.

На основу члана 57. став 4. Закона о поступку уписа у катастар непокретности и водова ("Службени гласник РС", бр.41/18, 95/18, 31/19 и 15/20), а по спроведеном поступку утврђено је да су испуњени услови из члана 84, 85, 86, 87, и 88 Закона о државном премеру и катастру ("Службени гласник РС", бр.72/09, 18/10, 65/13, 15/15-УС, 96/15, 47/17-аутентично тумачење, 113/17, 27/18, 41/18 и 9/20), па је одлучено као у диспозитиву овог решења.

Ослобођено плаћања републичке административне таксе за захтев сходно члану ___ тачка _____ Закона о републичким административним таксама ("Службени гласник РС", број 43/03, 51/03-испр., 61/05, 5/09, 54/09, 50/11, 70/11-усклађени дин.изн., 55/12-усклађени дин.изн., 93/12, 47/13-усклађени дин.изн., 65/13-др.закон, 57/14-усклађени дин.изн., 45/15-усклађени дин.изн., 83/15, 112/15, 50/16-усклађени дин.изн., 61/17-усклађени дин.изн., 113/17, 3/18-испр., 50/18-усклађени дин.изн., 95/18, 38/19, 86/19, 90/19, 98/20-усклађени дин.изн., 144/20 и 62/21).

Ослобођено плаћања републичке административне таксе за пружање услуга РГЗ-а сходно члану 18. став 1. тачка _____ Закона о

Одштампани примерак оригиналног електронског документа

републичким административним таксама ("Службени гласник РС", број 43/03, 51/03-испр., 61/05, 5/09, 54/09, 50/11, 70/11-усклађени дин.изн., 55/12-усклађени дин.изн., 93/12, 47/13-усклађени дин.изн., 65/13-др.закон, 57/14-усклађени дин.изн., 45/15-усклађени дин.изн., 83/15, 112/15, 50/16-усклађени дин.изн., 61/17-усклађени дин.изн., 113/17, 3/18-испр., 50/18-усклађени дин.изн., 95/18, 38/19, 86/19, 90/19, 98/20-усклађени дин.изн., 144/20 и 62/21).

УПУТСТВО О ПРАВНОМ СРЕДСТВУ: Против овог решења допуштена је жалба Републичком геодетском заводу у Београду у року од 8 дана од дана достављања овог решења.

Жалба се подноси Републичком геодетском заводу у Београду преко СЛУЖБЕ ЗА КАТАСТАР НЕПОКРЕТНОСТИ АПАТИН непосредно писмено или усмено на записник или шаље препоручено путем поште са плаћеном административном таксом у износу од 490.00 динара на жиро рачун буџета Републике Србије број 840-742221843-57 Модел 97 Позив на број 692034060018356857 по тарифном броју 6. Закона о републичким административним таксама ("Службени гласник РС", број 43/03, 51/03-испр., 61/05, 5/09, 54/09, 50/11, 70/11-усклађени дин.изн., 55/12-усклађени дин.изн., 93/12, 47/13-усклађени дин.изн., 65/13-др.закон, 57/14-усклађени дин.изн., 45/15-усклађени дин.изн., 83/15, 112/15, 50/16-усклађени дин.изн., 61/17-усклађени дин.изн., 113/17, 3/18-испр., 50/18-усклађени дин.изн., 95/18, 38/19, 86/19, 90/19, 98/20-усклађени дин.изн., 144/20 и 62/21).

(М.П.) Овлашћено лице

Nataša Radović
24.12.2021 13:45:13

Доставити:
1.ДРЖАВНО ПРАВОБРАНИЛАШТВО РС ОДЉ.СУБОТИЦА, СУБОТИЦА, ТРГ ЛАЗАРА НЕШИЋА 1/7
2.ГЛУШАЦ МЛАДЕН ЗА СРПСКА ПРАВОСЛАВНА ЦРКВЕНА ОПШТИНА АПАТИН, АПАТИН, БЛОК 112 20/2
3.МИНИСТАРСТВО ПОЉОПРИВРЕДЕ,ШУМАРСТВА И ВОДОПРИВРЕДЕ РС, БЕОГРАД, НЕМАЊИНА 22-26
4.СРПСКА ПРАВОСЛАВНА ЦРКВА, ЕПАРХИЈА БАЧКА, НОВИ САД, ГИМНАЗИЈСКА 1
5.АРХИВИ

Jelena Dukić
24.12.2021 11:39:51

ЈКП "НАШ ДОМ" АПАТИН
Железничка бр. 4, Апатин
Број: ***3100/2021***
Дана: 26. Новембар 2021. године

***"URBAN PLANNING" ДОО АПАТИН***
***Раде Кончара бр. 34***
***25260 Апатин***

**Предмет: Техничка информација и услови за прикључење за потребе израде урбанистичког пројекта за изградњу верског објекта, цркве Св. великомученице Марине – Огњене Марије у улици Вука Караџића у Пригревици на кат.парцелама 784/1 и 785 к.о. Пригревица**

У вези вашег захтева број 45/2021 од дана 05.11.2021. године, за издавање техничке информације и услова за израду урбанистичког пројекта и урбанистичко-архитектонске разраде локације за изградњу верског објекта, цркве Св. великомученице Марине - Огњене Марије у улици Вука Караџића бр. 11 у Пригревици, за прикључак на водоводну мрежу, фекалну и атмосферску канализацију и јавну саобраћајницу; на кат.парцелама 784/1 и 785, к.о. Пригревица; у складу са чланом 45а. став 3. *Закона о планирању и изградњи* („Сл.гласник РС", бр. 72/09, 81/09-исправка, 64/10-УС, 24/11, 121/12, 42/13-УС, 50/13-УС, 98/13-УС, 132/14, 145/14, 83/18, 31/19, 37/19-др.закон и 09/20 и 52/21) и чланом 46. *Правилника о садржини, начину и поступку израде докумената просторног и урбанистичког планирања* („Сл.гласник РС", бр. 32/19), обавештавамо Вас следеће:

- **ИНФОРМАЦИЈЕ О ПОЛОЖАЈУ КОМУНАЛНИХ ИНСТАЛАЦИЈА:**
  1. ***ВОДОВОДНА МРЕЖА***
     - Водоводна мрежа, PEHD Ø90 mm у улици Вука Караџића, налази се у тротару/зеленој површини, са друге стране коловоза, на удаљености 17,80 m од регулационе линије, на дубини око 1,00 m.
  2. ***ФЕКАЛНА КАНАЛИЗАЦИЈА***
     - Вод фекалне канализације PVC Ø300 mm у улици Вука Караџића, непосредно **испред** предметне парцеле, налази се у зеленој површини, са друге стране коловоза, на удаљености 12,80 m од регулационе линије, на дубини око 2,00 m.
  3. ***АТМОСФЕРСКА КАНАЛИЗАЦИЈА***
     - Вод атмосферске канализације у улици Вука Караџића, непосредно **испред** предметне парцеле, налази се у бетонираној површини, PVC Ø250 mm, на удаљености 2,70 m од регулационе линије, на дубини око 0,50 m.

- **УСЛОВИ ЗА ПРИКЉУЧЕЊЕ:**
  1. ***ВОДОВОДНА МРЕЖА***
     - Прикључак водоводне мреже за потребе верског објекта могуће је извршити на постојећи вод, PEHD Ø90 mm у улици Вука Караџића;
     - Прикључак хидрантске мреже могуће је извршити на постојећу хидрантску мрежу, постоји хидрант испред суседне парцеле са вишепородичним стамбеним објектом ка улици Краља Петра I.

**2. *ФЕКАЛНА КАНАЛИЗАЦИЈА***

- Отпадне воде санитарног и фелкалног порекла из домаћинства спровесту у септичку јаму која ће бити изграђена на парцели;
- Септичку јаму пројектовати тако да задовољи потребе будућег објекта и све прописе погледу заштите земљишта и водотокова;
- Приликом изградње верског објекта извршити припрему за прикључење (један метар изван регулационе линије ка јавној површини) на вод фекалне канализације у улици Вука Караџића да би у будућности било могуће прикључити верски објекат на систем фекалне канализације, кад буде у функцији, без раскопавања површина око објекта.

**3. *АТМОСФЕРСКА КАНАЛИЗАЦИЈА***

- Површинске воде спровести у зелене површине, а остале атмосферске воде (уколико је то потребно) спојити на вод атмосферске канализације у улици Вука Караџића;
- Прикључак извршити PVC цевима пречника према прорачунатој количини за обе катастарске парцеле и спојити га у постојећи најближи сливник атмосферске канализације на дозвољеној висини у сливнику. Уколико не постоји сливник приликом спајања изградити шахт на месту прикључења;

**4. *ЗЕЛЕНЕ ПОВРШИНЕ***

- Зелене површине планирати као травне површине са садницама и ниским растињем.

**5. *ПРИКЉУЧАК НА ЈАВНЕ САОБРАЋАЈНИЦУ***

- Колне прилазе планирати максималне ширине од 3,00 метра конструкције оивичене ивичњацима, изведене од истог материјала као плато око верског објекта;
- На предметној локацији, на јавној површини постоји тротоар. Будући колни прилаз уклопити са постојећим тротоаром;
- У будућности је потребно планирати додатни паркинг на јавној који ће задовољити потребе корисника свих централних садржаја у овом делу улице Вука Караџића – од улице Краља Петра I до улице Василија Гаћеше (хала, верски објекат, пословни простори, пошта и тд);
- Евентуална укрштања са постојећим инсталацијама решавати сходно постојећим прописима о укрштању подземних инсталација.

С поштовањем,

Руководилац
РЈ одржавање улица и путева

Драган Поповић
дипл.инж.саобраћаја

М.П.
ЈАВНО КОМУНАЛНО ПРЕДУЗЕЋЕ "НАШ ДОМ" II АПАТИН

Директор

Небојша Смиљанић
дипл.економиста

*ДОСТАВИТИ:*

- *"URBAN PLANNING" ДОО АПАТИН, Раде Кончара бр. 34, 25260 Апатин;*
- *РЈ одржавање улица и путева, Драган Поповић;*
- *Архива а/а.*

**ЕЛЕКТРОДИСТРИБУЦИЈА СРБИЈЕ**

**Огранак Електродистрибуција Сомбор**
**Сомбор, Апатински пут бб, телефон +381 25 465200, телефакс +381 25 429399**

**ПР-ЕНГ-01.19/01**
**8.95**

**Наш број:** 8А.1.1.0.-D.07.07.-294643/3-21

**Ваш број:** 45/2021

Сомбор, 26.11.2021.

**"Urban planning" d.o.o. (за Српску православну цркву, епархију Бачку, црквену општину Апатин)**

**Раде Кончара бр. 34**

**25260 АПАТИН**

**ПРЕДМЕТ: Услови за потребе израде урбанистичког пројекта урбанистичко-архитектонске разраде за грађевинске парцеле бр. 784/1 и 785 к.о. Пригревица, Пригревица, Вука Караџића 11**

Поводом Вашег захтева, наш број 8А.1.1.0.-D.07.07.-294643/1-21, у којем тражите претходне услове за потребе израде урбанистичког пројекта урбанистичко-архитектонске разраде за грађевинске парцеле број 784/1 и 785 к.о. Пригревица, Пригревица, Вука Караџића 11, обавештавамо Вас следеће:

Увидом у приложену документацију, достављамо Вам следеће услове:

- Нови слободностојећи типски ОММ тип ПОММ-1 (на САБП-300), чије су димензије 1665x300x220 mm (висина - ширина - дубина), ће се поставити на јавној површини у улици Вука Караџића - у непосредној близини постојеће слободностојеће КПК типа ЕВ-3П. Мерење потрошње ел. енергије за планирани верски објекат, а за којег процењена максимална једновремена ангажована снага износи 17,25 kW, вршиће се трофазним двотарифним активним ел. бројилом, уграђеним у наведеном типском ОММ и прикљученим преко главних аутоматских осигурача јачине 25 А.
- Странка је у обавези да од прикључних стезаљки мерене струје типског ОММ до разводне табле ел. инсталације планираног верског објекта у сопственој режији (ангажовањем овлаштеног извођача радова на ел. инсталацијама ниског напона) изведе одговарајући трофазни подземни кабловски прикључни вод мерене струје, кабелом одговарајућег типа и пресека, према одобреној максималној једновременој ангажованој снази и дужини прикључног вода мерене струје.

Ближе услове за пројектовање и прикључење, као подлогу за израду пројекта за грађевинску дозволу (или пројекта за извођење), Огранак Електродистрибуција Сомбор ће прописати у редовном поступку у обједињеној процедури.

С поштовањем,

Прилог: - Скица ОММ x2

Доставити:

1. Наслову
2. Служби за енергетику
3. Писарници

Директор огранка

др Зоран Симендић, дипл. ел. инж.

PRILOG 2

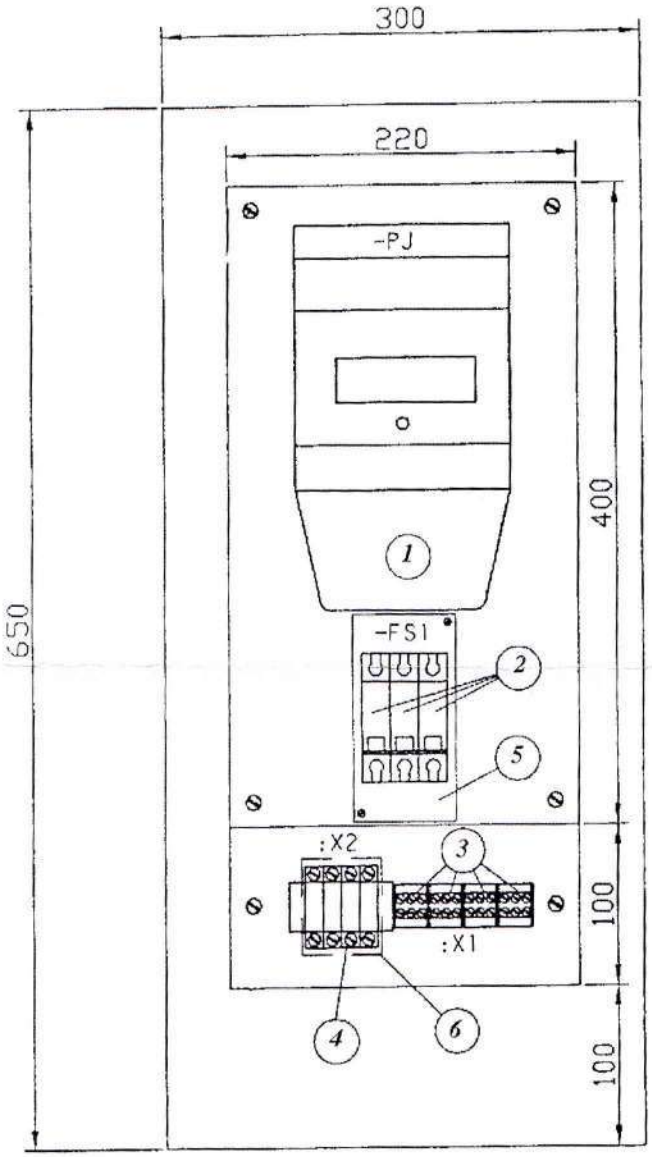


1. TROFAZNO (JEDNOFAZNO), DVOTARIFNO, DIREKTNO BROJILO AKTIVNE ENERGIJE 3x230V/400V, 5(10)→60A, KL. TAČN. 2, SA UREĐAJEM ZA UPRAVLJANJE TARIFOM
2. NISKONAPONSKI JEDNOPOLNI AUTOMATSKI PREKIDAČ ( "OSIGURAČ" )TIPA C ILI D NAZIVNE STRUJE OD 10 DO 63A (231/400V, PREKIDNA MOĆ 6(10, 15kA)
3. PRIKLJUČNE STEZALJKE ZA PRIHVATANJE DOVODNOG KABLOVSKOG VODA (jedan dovod do 35mm$^2$ i dva odvoda do 25mm$^2$, izolovane)
4. PRIKLJUČNE STEZALJKE ZA PRIHVATANJE KABLOVA POTROŠAČA (KUPACA)
5. ZAŠTITNO KUĆIŠTE AUTOMATSKIH PREKIDAČA ("OSIGURAČA") SA MOGUĆNOŠĆU PLOMBIRANJA
6. ZAŠTITNO KUĆIŠTE PRIKLJUČNIH STEZALJKI POTROŠAČA SA MOGUĆNOŠĆU PLOMBIRANJA

| | | | |
|---|---|---|---|
| "Elektrovojvodina" d.o.o.- SEKTOR ZA PROJEKTOVANJE-NOVI SAD | | Objekat : POMM tipskog priključka na ED mrežu | 07 - 59.06 |
| Datum | Januar. 2007 | DISPOZICIJA OPREME U POMM - 1 | |
| Projektovao | V. Isakov | | Zamena za: |
| Obradio | V. Isakov | | |
| Kontrolisao | V. V. | D. 1 . 5 | |

Prilog br. 2

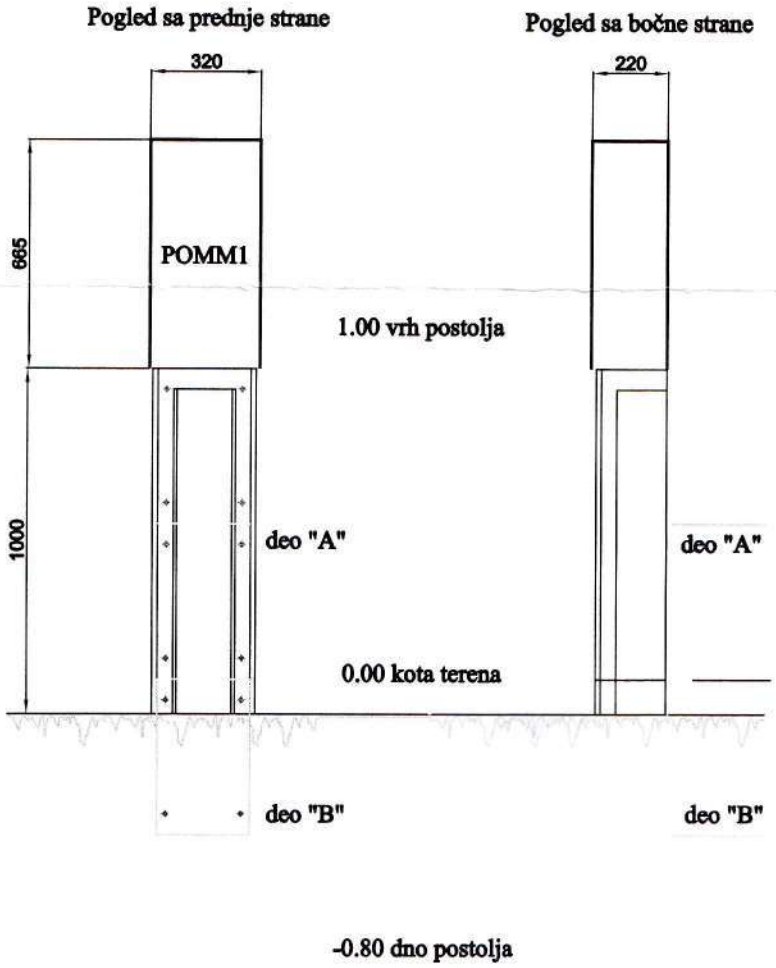


| | | | |
|---|---|---|---|
| "Elektrodistribucija Sombor" Sombor | | Slobodnostojeće postolje AB (300 mm) sa ugradjenim POMM1 | |
| Obradio | Rade Nikolić dipl. inž. | | R 1:20 |
| Odobrio | Nikola Pešalj dipl. inž. | | |

| Telekom Srbija | Naziv objekta: Mesna kablovska TT mreža Prigrevica<br>Situacija trase | Razmera: 1:500 | List: 1 |
|---|---|---|---|

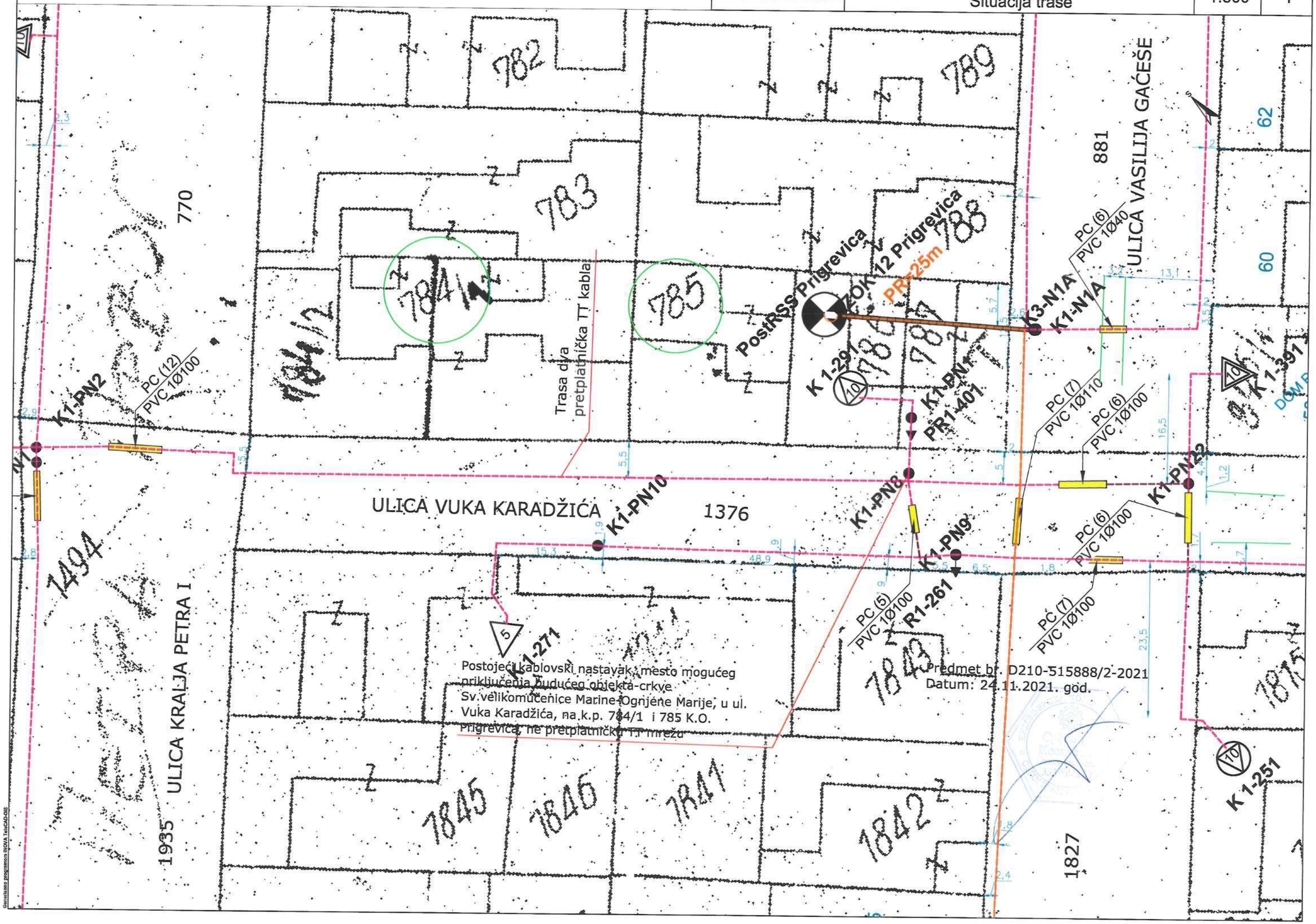


Predmet br. D210-515888/2-2021
Datum: 24.11.2021. god.

Generisano programom INOVA TeleCAD-GIS

Телеком Србија
Предузеће за телекомуникације а.д.
Дирекција за технику
Сектор за фиксну приступну мрежу
Венац Војводе Степе Степановића 32, Сомбор
Наш број: D210-515888/2-2021
Ваш број: 45/2021
Датум: 24.11.2021. година
Телефон: 025/410-151; 416-181

**„URBAN PLANNING“ д.о.о. Апатин**
**Раде Кончара 34**
**25260 Апатин**
**ПАК: 430352**

**ПРЕДМЕТ: Техничка информација и услови за изградњи и прикључење будућег објекта – цркве Св. Великомученице Марине – Огњене Марије, у улици Вука Караџића, на к.п. 784/1 и 785 К.О. Пригревица, у Пригревици.**

Поступајући по Вашем захтеву, а у складу са Законом о електронским комуникацијама "Службени гласник РС" број 44/10, и Законом о планирању и изградњи "Службени гласник РС" број 72/2009 и 81/2009-испр., 64/2010 одлука УС, 24/2011, 121/2012, 42/2013 одлука УС, 50/2013 одлука УС, 98/2013 одлука УС, 132/2014, 145/2014, 83/2018, 31/2019, 37/2019, 9/2020 и 52/2021, а у циљу заштите водова електровеза **СЕКТОРА ЗА ФИКСНЕ ПРИСТУПНЕ МРЕЖЕ**, Предузећа за телекомуникације **«ТЕЛЕКОМ СРБИЈА" А.Д. БЕОГРАД»**, након извршеног прегледа Вашег достављеног: Ситуационог приказа са регулационо нивелационим елементима, док: 45/2021, датум. новембар 2021/Апатин, Р=1:500, издајемо Вам:

**ТЕХНИЧКУ ИНФОРМАЦИЈУ**
**И УСЛОВЕ**

**за изградњи и прикључење будућег објекта – цркве Св. Великомученице Марине – Огњене Марије, у улици Вука Караџића, на к.п. 784/1 и 785 К.О. Пригревица, у Пригревици.**

- Прегледом наше техничке документације установили смо да на предметној локацији, ( на к.п. 784/1 и 785 К.О. Пригревица ), **не поседујемо постојеће ТТ инсталације.**
- Прикључење на претплатничку ТТ мрежу је могуће извршити подземним путем претплатничким ТТ каблом (из кабловског наставка К1-ПН8), до места увода у будући објекат. Радови на изради унутрашње телефонске инсталације у новом објекту до места увода телефонског прикључка, израђују се о трошку инвеститора, и од овлашћеног извођача радова од стране инвеститора. Кроз будући објекат, планирати полагање бужира (инсталационих црева) са инсталационим кутијама до свих просторија од интереса.
- Инвеститор треба да унутар предметних парцела од места прикључења на будући објекат, а чије место одређује инвеститор, све до границе парцела у зеленој површини (регулационе линије у правцу према улици Вука Караџића), изгради праволинијску приступну канализацију, односно треба да положи једну ПЕ цев пречника 40 мм, на дубини од око: 0,80м-1,00м.

- За потребе прикључења на претплатничку ТТ мрежу, новим претплатничким ТТ каблом, од најближе приступне тачке телекомуникационе мреже, до зелене површине испред предметних парцела планираног објекта **„Телеком“** ће положити једну празну ПЕ цев пречника 40 мм.
- Кроз положену ПЕ цев пречника 40 мм ће се извршити изградња-повлачење новог прикључног кабла, према локацији корисника, до места увода у будући објекат, а инвеститор треба да омогући улаз у објекат да би се прикључни кабл завршио.
- **Све грађевинске радове (ископ рова, затрпавање рова, подбушивање...) унутар предметних катастарских парцела будућег објекта, до места увода у будући објекат, потребно је извести са овлашћеним извођачем радова, о трошку инвеститора.**
- **Напомињемо да прикључење будућег објекта, на претплатничку ТТ мрежу ради „Телеком“ о свом трошку.**
- **Представник “ТЕЛЕКОМ СРБИЈА”а.д. ДИРЕКЦИЈЕ ЗА ТЕХНИКУ, У СЛУЖБИ ЗА МРЕЖНЕ ОПЕРАЦИЈЕ СОМБОР, за извођење радова на прикључењу будућег објекта на претплатничку ТТ мрежу је: ДЕЈАН РАДИВОЈЕВИЋ, телефон: 025/431-111, моб. 064/6522317.**
- Прегледом наше техничке документације установили смо да на делу јавне површине улице Вука Караџића, **поседујемо положена два претплатничка ТТ кабла,** положена у земљу у зеленој површини улице на дубини од око. 0,60м-0,80м.
- **Приликом изградње новог колског приступа парцели и нивелације земљишта наведене ТТ инсталације не смеју се оштетити, и исте морају остати на већ датим положеним дубинама.**
- Приликом извођења радова у близини наведених ТТ инсталација, обавезно је присуство стручног надзора од стране Предузећа за телекомуникације **“ТЕЛЕКОМ СРБИЈА”а.д. ДИРЕКЦИЈА ЗА ТЕХНИКУ, СЕКТОР ЗА МРЕЖНЕ ОПЕРАЦИЈЕ СОМБОР.**
- Представник **«Телеком-а»**, везано за овај предмет је:
- **У Служби за мрежне операције Сомбор** (за приступне мреже - месне кабловске ТТ мреже), **ПЕТАР ДИКЛИЋ, телефон: 025/773-773, моб. 064/6522212.**
- **Приликом извођења предметних радова, инвеститор и извођач радова морају да воде рачуна да не проузрокују сметње на водовима електровеза. У случају сметњи проузрокованих извођењем радова, инвеститор и извођач су дужни да сносе трошкове отклањања истих и за губитке у саобраћају.**
- Положај постојећих ТТ инсталација на делу јавне површине улице Вука Караџића, као места могућег прикључења на претплатничку ТТ мрежу, приказано је на достављеном цртежу месне кабловске мреже Пригревица, **број цртежа. 1, Р=1:500.**
- **Ова техничка информација и услови важе годину дана од дана издавања.** По истеку рока важности обавезно је подношење захтева за обнову истих.

С поштовањем,

Шеф Службе за планирање
и изградњу мреже Нови Сад

ЗА:

Александра Бурсаћ, дипл. инж.

SAT-TRAKT
TELECOMMUNICATIONS
SAT-TRAKT DOO Bačka Topola • Maršala Tita 111 • 24300 Bačka Topola • Srbija • tel: +381 24 4 155 166 • fax: +381 24 712 452 • e-mail: office@sattrakt.com • www.sattrakt.com

„URBAN PLANING" D.O.O.
25260 Apatin Rade Končara 34

**Broj:1260**
**datum:26.11.2021**

Na osnovu vašeg zahteva broj **45/2021 od 05.11.2021.** godine za izdavanje tehničkih informacije i uslova, u skladu sa odredbama zakona o planiranju i izgradnji , izdaju se sledeće:

**tehničke informacije i uslovei za potrebe izrade UP urbanističko arhitektonske razrade lokacije za parcele br. 784/1 I 785 k.o. Prigrevica za potrebe izgradnje verskog objekta**

"URBAN PLANING" uz dopis podneo je grafički prilog, pa kako SAT TRAKT u Prigrevici ima podzemne i nadzemne instalacije, (podzemni optički kabl postavljeno u PE cev fi=40mm , na dubinu od 80 cm i nadzemni optički kabl na sopstvenim drvenim stubovima i na stubove Elektrodistribucije) daju se sledeći tehnički podaci i uslovi za izradu Urbanističkog Plana:

**Opšti uslovi**

1. Novoizgradjeni objekti moraju biti horizontalno udaljeni od podzemne instalacije SATTRAKT-a min. 0.5 m.(u izuzetnim slučajevima min, 0.3m)

2.Pri paralelnom vođenju instalacija mora biti najmanje 0.5m od naše podzemne instalacije, a prilikom ukrštanja sigurnosni razmak mora biti najmanje 0.3m.

3. Obavezuje se investitor da pre početka radova na određenoj lokaciji obavesti SATTRAKT D.O.O. BAČKA TOPOLA o datumu početka radova.

4. Ukoliko je potrebno izmeštanje instalacije,troškove izmeštanja snosi investitor, a radove može izvršiti samo uz nadzor SAT TRAKT D.O.O BAČKA TOPOLA.

5. Nastalu štetu prilikom izvođenja predmetnih radova u potpunosti plaća investitor, a otklanjanje štete izvršiće isključivo SAT TRAKT D.O.O BAČKA TOPOLA.

**Tehnički uslovi**

1.Priključenje objekata može se izvesti podzemno. Priključna tačka nalazi se na stubu elektrodistribucije na uglu ulice Vuka Karadžića i ulice V. Gaćeše. U tom cilju neophodno položiti PE cev min.*Φ40*mm od priključne kutije KDS-a do budućeg objekta . Dubina polaganja cevi je min. 80cm.

2. Priključenje može se izvesti i nadzemno, ako objekat ima dovoljnu visinu da priključni vod ima visinu min. 5m iznad saobraćajnice.

3. **Pre priključenje treba potpisati ugovor o priključenju na KDS. Vrsta paketa usluge, kao i po potrebi broj fiksnog telefona će biti regulisan tim ugovorom**. Priključenja na KDS može izvršiti samo SAT TRAKT D.O.O BAČKA TOPOLA .

Ovaj dokument izdato isključivo za dopis izdavanje tehničkih podataka i uslova, broj **45/2021 od 05.11.2021.** i u druge se svrhe ne mogu upotrebiti.

Obradio: Bajus Zoltan el.ing.

Pečat: PRIVREDNO DRUŠTVO ZA TELEKOMUNIKACIJE SAT-TRAKT DOO XXIV Bačka Topola, Maršala Tita 111

Potpis: Bajus Zoltan

Јавно предузеће
"СРБИЈАГАС"
Нови Сад XVII
Број 06-02-1/К-4000
18.11. 2021. год.

*ЈП "СРБИЈАГАС"*
*НОВИ САД*

СРБИЈАГАС

*Сектор за дистрибуцију, ОД Нови Сад*
*РЈ "Дистрибуција Нови Сад"*
*21000 Нови Сад, Пут шајкашког одреда бр.3*
*тел: 021/4872-800*
*факс: 021/6611-054*
*ОДЦ КУЛА, Лењинова 27/II*
*тел/факс: 025/729-640*

**ДРУШТВО ЗА ПРОЈЕКТОВАЊЕ,**
**КОНСАЛТИНГ И ИНЖЕЊЕРИНГ**
**„URBAN PLANNING "DOO**
**Апатин , Ул.Раде Кончара бр.34**

**025/781-700 , 063/119-9169**
**e-mail:dea@neobee.net**

Ваш број: **45/2021 од 05.11.2021**

Наш број:

Датум: 18.11.2021.

**Предмет:** **Техничка информација и услови за пројектовање и прикључење будућег објекта на гасну**

Вашим дописом бр. 45/2021 од 05. новембра 2021. године који смо запримили 18.11. 2021. године и завели под нашим бројем 06-02-1/К-4000 тражили сте **Техничку информацију и услове за пројектовање и прикључење будућег објекта на гасну мрежу** за потребе израде урбанистичког пројекта **за урбанистичко-архитектонску разраду локације планираног угоститељског комплекса ,који је основ за издавање локацијских услова.** Будући верски објекат ће се налазити у Пригревици у улици Вука Караџића број 11 на катастарским парцелама број : **784/1 785** К.О. Пригревица .

**Инвеститор :** **СРПСКА ПРАВОСЛАВНА ЦРКВА,ЕПАРХИЈА БАЧКА ,**
**ЦРКВЕНА ОПШТИНА АПАТИН**

**Ситуациони приказ :** **Број ; 45/2021 лист 04, је израдило предузеће„URBAN PLANNING "DOO Апатин , Ул.Раде Кончара бр.34 од новембра 2021. године ,урађен у Апатину.**

**Одговорни урбаниста: Светлана Јанковић дипл.инж.арх.**

**Објекат:** **Верски објекат**
Спратност :Пр+0 , Категојија : „V"

Сходно одредбама члана 54. и 132. став 4. и 5. Закона о планирању и изградњи ("Сл.гласник РС" бр. 72/2009, 81/2009 - исправка, 64/2010 - одлука УС, 24/2011, 121/2012, 42/2013 - одлука УС, 50/2013 - одлука УС, 98/2013 - одлука УС, 132/2014 и 145/2014 - у даљем тексту Закон) Уредбе о локацијским условима ("Сл.гласник РС" бр. 35/2015) и члана 18. став 1. тачка 2. Правилника о поступку спровођења обједињене процедуре ("Сл.гласник РС" бр. 22/2015) и пратећим правилницима достављамо Вам следеће информације:

ЈП "Србијагас" има своје инсталације на поменутом простору и то :

- Дистрибутивна гасна мрежа изграђена од полиетиленских цеви постоји по целом насељу Пригревица као и са **обе стране улица** Вука Караџића и Краља Петра у близини планираног предметног објеката **,а гасовод је ниског притиска d40PE** .
- Постоји могућност прикључења из обе улице у ширини и дужини парцела на локалитету.
- Гасовод ниског притиска **d40PE** ,се у улици Вука Караџића на растојању 3м од регулационе линије , а улици Краља Петра на растојању 2м од регулационе линије парцела на којима ће се Вршити изградња предметног објекта.

Подсећамо Вас да поред поменутих линијских подземних полиетиленских дистрибутивних гасовода **постоје** на локалитету и други подземно-надземни објекти гасне инфраструктуре и то:

- Подземне секцијске и противпожарне славине на полиетиленском гасоводу притиска 1-3 бара,
- Гасни прикључци домаћинстава будућих потрошача као и правних лица,

- Бетонски стубићи изнад траса гасовода као и ваздушне ознаке гасовода на проласцима гасовода испод путева.

**Званични и ажурни подаци о висинском и ситуационом положају поменутих објеката налазе се у надлежном Катастру.**

Приликом израде пројектне документације потребно је придржавати се следећих општих и посебних услова:

**1.За дистрибутивну гасну мрежу** поштовати услове дате „Правилником о техничким нормативима за пројектовање и полагање дистрибутивног гасовода од полиетиленских цеви за радни притисак до 4 bar" (Сл.л.РС бр.20/1992.) и „Правилником о техничким нормативима за кућни гасни прикључак за радни притисак до 4 bar" (Сл.л.РС бр.20/1992.).

**2.**Препоручена минимална дозвољена растојања при укрштању и паралелном вођењу гасовода ниског притиска и других подземних инсталација износе:

| | Паралелно вођење (m) | Укрштање (m) |
|---|---|---|
| нафтовод, продуктовод | 0,8 | 0,3 |
| гасовод | 0,5 | 0,3 |
| водовод | 0,5 | 0,3 |
| вреловод или топловод | 0,7 | 0,3 |
| канализација од бетонских цеви | 0,7 | 0,3 |
| ТТ инсталације | 0,6 | 0,3 |
| ТВ и комуникациони каблови | 0,5 | 0,3 |
| високонапонски водови | 0,5 | 0,5 |
| нисконапонски водови | 0,5 | 0,3 |
| вишегодишње дрвенасто растиње | 1,0 | НЕ |
| шахтови | 0,3 | НЕ |

**3.**Минимална дубина укопавања дистрибутивног гасовода износи од 0,6 до 1,0 m, у зависности од услова терена. Изузетно дубина укопавања може бити и 0,5 m, под условом да се предузму додатне техничке мере заштите.

**4.**При паралелном вођењу дистрибутивног гасовода са подземним водовима, минимално светло растојање износи 0,4 m, а у изузетним случајевима може бити најмање 0,2 m. При укрштању дистрибутивног гасовода са подземним водовима, минимално светло растојање износи 0,2 m, а при вођењу гасовода поред темеља 1,0 m. Под појмом „светло растојање" подразумева се најкраће растојање између спољњег пречника цеви гасовода и спољње површине подземног објекта.

**5.**Минимална дубина укопавања дистрибутивног гасовода при укрштању са путевима и улицама је 1,0 m, са жељезничким пругама 1,5 m рачунајући од горње ивице заштитне цеви до горње ивице прага, а са индустријским колосецима 1 m.

**6.**При укрштању дистрибутивног гасовода са саобраћајницама, водотоцима и каналима, угао између осе цевовода и осе препреке мора да износи између 90° и 60°.

**7.**При укрштању дистрибутивног гасовода са саобраћајницама врши се полагање гасовода у заштитну цев.

**8.**При укрштању гасовода са путевима и улицама крајеви заштитне цеви морају бити ван подручја или зоне објекта мин. 1,0 m са сваке стране. Крајеви заштитне цеви морају бити херметички затворени. Заштитне цеви краће од 20 m морају имати једну одзрачну цев DN50, а цеви дуже од 20 m две одзрачне цеви DN50, постављене на крајевима заштитне цеви. Одзрачне цеви се изводе на површини земље у виду надземне луле висине 2 m.

**9.**При укрштању гасовода са жељезничком пругом крајеви заштитне цеви морају бити изведени најмање 5 m од ближе шине, односно крајеви заштитне цеви морају бити изведени 1 m од спољне ивице одводног канала (јарка) или ножица насипа.

**10.**Називна величина заштитне цеви мора бити таква да је размак између спољашње ивице заштитне цеви и спољашње ивице гасовода најмање 50 mm. Дебљина зида се одређује прорачуном. Заштитна цев мора бити тако одабрана да издржи сва могућа напрезања током полагања и експлоатације гасовода.

**11.**Приликом извођења било каквих радова потребно је да се радни појас формира тако да **тешка возила** не прелазе преко нашег гасовода на местима где није заштићен.

**12.**Забрањено је изнад гасовода градити, као и постављати, привремене, трајне, покретне и непокретне објекте.

**13.У близини гасовода ископ вршити ручно. У случају оштећења гасовода, гасовод ће се поправити о трошку инвеститора.**

**14.Евентуална измештања гасовода вршиће се о трошку инвеститора.**

**15.**Евентуална раскопавања гасовода ради утврђивања чињеничног стања, не могу се вршити без одобрења и присуства представника ЈП „Србијагас". Најмање 3 дана пре почетка радова на делу трасе који се води паралелно или укршта са нашим гасоводом у обавези сте обавестити ЈП „Србијагас" Нови Сад.

**16.**Пројектовање поверити предузећу или установи које испуњава услове за пројектовање на основу Закона о планирању и изградњи ,те пратећих Правилника за ову врсту објеката.

**17.**Након израде комплетне техничке документације потребно је да нам уз **захтев** за сагласност на пројектну техничку документацију доставите пројекат или **извод** из пројекта са детаљима укрштања, паралелног вођења будућих инсталација и међусобног положаја и растојања са постојећим гасоводима .

**Инвеститор може поднети Захтев за прикључење на адресу из наслова ,а одговор ће садржати детаљније услове ,информације и време прикључења.**

**На основу тачке 4.13. Ценовника услуга ЈП "Србијагас" бр.01-01/375/1 од 24.01.2020.године, трошкови издавања ових услова износе 6252,21 динара без ПДВ-а , а инвеститору ће бити испостављена фактура.**

**Извођач радова је у обавези прибавити геодетски снимак гасне мреже пре извођења радова на поменутим парцелама.**

**Ови услови се издају са РОКОМ ВАЖЕЊА од 2 (две) године почевши од дана његовог доношења.**

За сва евентуална питања можете се обратити на телефоне у наслову или на :
064 810 33 04 e-mail : branislav.zivanovic@srbijagas.com

С поштовањем ,

Јавно предузеће "СРБИЈАГАС" XVII Нови Сад

ЈП "Србијагас"- ОДЦ Кула
Бранислав Живановић,
дипл.инж.маш.

Доставити :

1. Наслову
2. Финансијском сектору
3. Архиви

pozivi

**Република Србија**
**Министарство унутрашњих послова**
**Сектор за ванредне ситуације**
**Одељење за ванредне ситуације у Сомбору**
**09.28 број 217-17547/21-1**
**12.11.2021. године**
**Сомбор**

**"URBAN PLANNIG" доо Апатин**
**ул. Раде Кончара број 34**
**А П А Т И Н**

**ПРЕДМЕТ: ОБАВЕШТЕЊЕ**

**ВЕЗА:** Ваш захтев бр. 45/2021 од 05.11.2021. године

У вези са списима предмета достављеним од стране "URBAN PLANNING" ДОО Апатин из Апатина, ул. Раде Кончара број 34, под бројем 45/2021 од 05.11.2021. године, достављеног овом Одељењу дана 10.11.2021. године, у име инвеститора СРПСКЕ ПРАВОСЛАВНЕ ЦРКВЕ, Епархија Бачка, Црквена Општина Апатин, ул. Кружни насип број 1, који се односе на издавање мишљења које садржи услове у погледу мера заштите од пожара за потребе израде Урбанистичког пројекта за урбанистичко-архитектонску разраду локације за изградњу верског објекта цркве Св. великомученице Марине - Огњене Марије у Пригревици у улици Вука Караџића број 11, на катастарским парцелама број 784/1 и 785 К.О. Пригревица, као и за израду пројектне документације, обавештавамо Вас да ово Одељење сходно чл. 29 Закона о заштити од пожара („Сл. гласник РС“, бр. 111/09, 20/15 и 87/18, издаје мишљења која садрже услове заштите од пожара и експлозија које је потребно предвидети у планским документима, али не и за потребе израде техничке документације и урбанистичких пројеката

Подносиоцу захтева је потребно указати да у случају да плански документ и урбанистички пројекат представљају основ за издавање локацијских услова, исти не садрже могућности, ограничења и услове у погледу мера заштите од пожара и експлозија, па је потребно, у поступку издавања локацијских услова, прибавити посебне услове заштите од пожара и експлозија у складу са чл. 54. Закона о планирању и изградњи ("Сл. гласник РС", бр.72/09, 81/2009, 24/11, 121/12, 42/13, 50/13, 98/13, 132/14, 145/14 и 83/18) и чл. 16. Уредбе о локацијским условима( "Сл. гласник РС", бр. 35/15, 114/15 и 117/17).

АБ/АБ

ЗА НАЧЕЛНИКА ОДЕЉЕЊА
По налогу 09 број 42/20

Горан Бурсаћ

РАДЊА ЗА ГЕОДЕТСКЕ УСЛУГЕ "ГЕОМЕТАР"
АПАТИН
Број: 02/2019
Дана: 09.03.2019 године

# КАТАСТАРСКО - ТОПОГРАФСКА ПОДЛОГА

## За парцеле број 784/1 и 785

## КО Пригревица

**Инвеститор: СРПСКА ПРАВОСЛАВНА ЦРКВА,**
**ЕПАРХИЈА БАЧКА, ЦРКВЕНА ОПШТИНА**
**АПАТИН, ул. Кружни насип бр. 1 Апатин**

ГБ "ГЕОМЕТАР"

Драган Баста дипл. инж. геодезије

РАДЊА ЗА ГЕОДЕТСКЕ УСЛУГЕ
ГЕОМЕТАР АПАТИН
Драган Баста ПР

Драган Ј. Баста
дипл. геод. инж.
01 0075 10
ГЕОДЕТСКА ЛИЦЕНЦА ПРВОГ РЕДА

# ОПШТИ ДЕО

РЕПУБЛИКА СРБИЈА
РЕПУБЛИЧКИ ГЕОДЕТСКИ ЗАВОД
03 број 952-03-189/2010
Дана: 03.12.2010. године
Београд

Републички геодетски завод, помоћник директора Сектора за стручни и управни надзор, по овлашћењу 07 број 112-23/2010-4 од 05.03.2010. године, решавајући по захтеву самосталне радње «GEOMETAR», Драгана Басте, предузетника, Апатин, ул. Светог Саве број 4/а, за издавање лиценце за рад, на основу члана 13. став 2. Закона о државном премеру и катастру («Службени гласник РС», број 72/09 и 18/10) и члана 192. Закона о општем управном поступку («Службени лист СРЈ», бр. 33/97 и 31/01 и «Службени гласник РС», број 30/2010), доноси

## Р Е Ш Е Њ Е

**ИЗДАЈЕ СЕ лиценца за рад самосталној радњи «GEOMETAR», Апатин, (МБ 50021572)**, и то за израду техничке документације за извођење геодетских радова и стручни надзор над извођењем геодетских радова, за које је овим законом предвиђена израда главног пројекта, као и за израду пројекта геодетског обележавања у области урбанистичког планирања, извођење геодетских радова у поступку одржавања катастра непокретности и катастра водова, реализације пројекта геодетског обележавања у области урбанистичког планирања и израду геодетских подлога у инжењерско-техничким областима за које се не израђује главни пројекат.

Баста Драгану и Дрча Петру, дипломираним геодетским инжењерима и Новковић Душану, струковном инжењеру геодезије, сви запослени у самосталној радњи «GEOMETAR», Апатин, издају се легитимације за идентификацију.

**Овим решењем замењује се и ставља ван снаге решење Републичког геодетског завода 03 број 952-03-26/02 од 15.07.2002. године.**

## О б р а з л о ж е њ е

Самостална радња «GEOMETAR» Драган Баста, предузетник, Апатин, поднела је Републичком геодетском заводу, захтев за издавање лиценце за рад то за извођење геодетских радова за које је предвиђена израда главног пројекта и за извођење геодетских радова у поступку одржавања катастра непокретности и катастра водова и израду геодетских подлога у инжењерско-техничким областима за које се не израђује главни пројекат. Уз захтев је достављен извод Агенције за привредне регистре Републике Србије о регистрованим подацима привредног субјекта од 22.02.2010. године, као и оверене фотокопије радне књижица и дипломе Високе грађевинско-геодетске школе струковних студија у Београду за Новкозић Душана, струковног инжењера геодезије. Поред наведеног, достављена су и уверења о поседовању и исправности мерила, као и доказ о прибављању лицензираног софтвера за обраду података у смислу одредби члана 6. став 2. тачка 10. Правилника о лиценци за рад геодетске организације и геодетској лиценци («Службени гласник РС», 33/10).

Ценећи достављене исправе, као и решења овог органа 03 број 952-03-19/2010 и 03 број 952-03-191/2010 оба од 15.11.2010. године, којим решењима су Баста Драгану и Дрча Петру, дипл.геод.инжењерима издате геодетска лиценца првог реда, као и чињеницу да су и именовани и Новковић Душан, запослени код подносиоца захтева,

Републички геодетски завод је утврдио да самостална радња «GEOMETAR», не испуњава услове за обављање послова који се односе на извођење геодетских радова за које је Законом о државном премеру и катастру («Службени гласник РС», број 72/09 и 18/10) предвиђена израда главног пројекта, пошто нема пет запослених лица геодетске струке, а што је један од услова прописаних одредбама члана 17. став 2. наведеног Закона, али је утврђено да испуњава услове из члана 13. став 3. а у вези са чланом 17. став 1. и 3. истог Закона, па је одлучено као у ставу 1. диспозитива овог решења.

Обзиром да је утврђено да су Баста Драган, Дрча Петар и Новковић Душан , запослени у самосталној радњи «GEOMETAR», Апатин, а да је одредбама члана 16. став 1. Закона о државном премеру и катастру прописано да лицу геодетске струке запосленом у геодетској организацији, Завод издаје легитимацију за идентификацију, одлучено је као у ставу 2. диспозитива овог решења.

Како је самостална радња «GEOMETAR», Апатин, ускладила своје пословање у смислу одредби члана 195. став 1. Закона о државном премеру и катастру, одлучено је као у ставу 3. диспозитива овог решења, с тим што је подносилац захтева обавезан да врати легитимације за обављање стручних геодетских послова издате запосленима решењем које је стављено ван снаге.

Наплаћена је административна такса у износу од 1440,00 динара сходно тарифном бр. 5. и 9. Закона о републичким административним таксама ("Службени гласник РС", бр. 43/03, 53/04, 42/05, 42/06, 47/07, 54/08, 5/09, 54/09 и 35/10), као и накнада за издавање лиценце за рад у износу од 6042,50 динара, сходно тарифном броју 23б тачка 1) и накнада за легитимације за запослене у геодетској организацији у износу од 2900,40 динара, сходно тачки 3) наведеног тарифног броја Уредбе о висини накнаде за коришћење података премера и катастра и пружање услуга Републичког геодетског завода («Службени гласник РС», број 42/05, 15/2010).

Против овог решења може се изјавити жалба Министарству животне средине и просторног планирања, у року од 15 дана од дана пријема решења, а преко Републичког геодетског завода у Београду, ул. Булевар Војводе Мишића бр. 39, са доказом о плаћеној републичкој административној такси у износу од 320,00 динара сходно тарифном бр. 6 горе поменутог Закона, на жиро-рачун пореске управе Београд број 840-742221843-57 са позивом на број 97 30016692785.

**ПОМОЋНИК ДИРЕКТОРА**

**Мр Стојанка Бранковић, дипл.геод.инж.**

**Доставити:**

- «GEOMETAR», Апатин, ул. Светог Саве бр. 4/а
- СКН Апатин
- Архиви

РЕПУБЛИКА СРБИЈА

РЕПУБЛИЧКИ ГЕОДЕТСКИ ЗАВОД

# ГЕОДЕТСКА ЛИЦЕНЦА

**првог реда**

Решењем Републичког геодетског завода 03 број

952-03-190/2010 од 15. новембра 2010. године

утврђено је да је

**Драїан Ј. Баста**

дипломирани геодетски инжењер

ЈМБГ 0201953810080

ималац геодетске лиценце првог реда

Број

01 0075 10

У Београду,

01. децембар 2010. године

РЕПУБЛИКА СРБИЈА РЕПУБЛИЧКИ ГЕОДЕТСКИ ЗАВОД БЕОГРАД

ДИРЕКТОР

Ненад Тесла

Ненад Тесла, дипл.геод.инж.

ИНЖЕЊЕРСКА КОМОРА СРБИЈЕ

# ЛИЦЕНЦА

## ОДГОВОРНОГ ИЗВОЂАЧА РАДОВА

На основу Закона о планирању и изградњи и
Статута Инжењерске коморе Србије

УПРАВНИ ОДБОР ИНЖЕЊЕРСКЕ КОМОРЕ СРБИЈЕ
утврђује да је

**Драган Ј. Баста**

дипломирани инжењер геодезије
ЈМБ 0201953810080

одговорни извођач радова

геодетских радова

Број лиценце
471 A406 06

У Београду,
20. јула 2006. године

ПРЕДСЕДНИК КОМОРЕ
Милан Вуковић
дипл. грађ. инж.

АТС
02 - 025
АКРЕДИТОВАНА
ЛАБОРАТОРИЈА
ЗА ЕТАЛОНИРАЊЕ
SRPS ISO/IEC 17025:2006

ilac-MRA

VEKOM GEO

# UVERENJE O ETALONIRANJU

Datum: 27/04/2017 **Broj uverenja: 225/17/01** Ukupan broj strana: 2

| | |
|---|---|
| Naziv: | Totalna Stanica |
| Proizvođač: | Leica Geosystems AG |
| Tip: | TS06plus 7" R500 |
| Identifikacioni broj: | 1383941 |
| Datum etaloniranja: | 27/04/2017 |
| Korisnik merila: | GEOMETAR<br>APATIN, Svetog Save 4a |

Merenje izvršio:

Dejan Lalović, MSc inž.geod.
Tehnički saradnik

VEKOM GEO
Preduzeće za proizvodnju i pružanje usluga export - import d.o.o. Beograd
MP

Ovlašćeno lice

Ankica Milinković, MSc
inž.geod.
Rukovodilac laboratorije

**VEKOM GEO d.o.o.** Laboratorija akreditovana za etaloniranje merila u geodeziji, građevini i srodnim oblastima kao i merila zapremine
Trebinjska 24, 11000 Beograd, Srbija **T/F:** +381 (0) 11 2850655 **M:** +381 (0) 63 638787
www.vekom.com e-mail: office@vekom.com

Bez odobrenja laboratorije uverenje o etaloniranju sme se umnožavati isključivo kao celina. Uverenje o etaloniranju bez pečata i potpisa nije važeće.

# ГРАФИЧКИ ПРИЛОЗИ

# И

# НУМЕРИЧКА ДОКУМЕНТАЦИЈА

# КАТАСТАРСКО - ТОПОГРАФСКА ПОДЛОГА

За парцеле број 784/1 и 785

КО ПРИГРЕВИЦА R = 1:1000

Урадио: Драган Баста дипл. инж.

У Апатину: 09.03.2019 год.

**РЕПУБЛИКА СРБИЈА**
**РЕПУБЛИЧКИ ГЕОДЕТСКИ ЗАВОД** *Тригономертијски образац бр. 25* Страна:_____

## СПИСАК КООРДИНАТА И НАДМОРСКИХ ВИСИНА ТАЧАКА

| Ознака, број и назив тачке | Где су срачунате координате и коте | За триг. и полигоном. обр. 5 | Ордината **Y** [m] | Девет. остатак | Апсциса **X** [m] | Девет. остатак | Надмор-ска висина **H** [m] | Девет. остатак | Бр. С.Д за линијске тачке | Врста белеге | Примедба |
|---|---|---|---|---|---|---|---|---|---|---|---|
| 1 | 2 | 3 | 4 | | 5 | | 6 | | 7 | 8 | 9 |
| 1 | | | 7351197.84 | | 5061047.46 | | 88.08 | | | | |
| 2 | | | 7351201.33 | | 5061050.45 | | 88.09 | | | | |
| 3 | | | 7351203.23 | | 5061051.69 | | 87.94 | | | | |
| 4 | | | 7351196.42 | | 5061048.80 | | 88.10 | | | | |
| 5 | | | 7351195.30 | | 5061047.18 | | 88.13 | | | | |
| 6 | | | 7351194.98 | | 5061046.25 | | 88.12 | | | | |
| 7 | | | 7351203.12 | | 5061041.18 | | 88.02 | | | | |
| 8 | | | 7351205.56 | | 5061038.26 | | 87.98 | | | | |
| 9 | | | 7351205.66 | | 5061036.33 | | 87.97 | | | | |
| 10 | | | 7351204.49 | | 5061035.43 | | 87.97 | | | | |
| 11 | | | 7351203.29 | | 5061034.55 | | 87.95 | | | | |
| 12 | | | 7351201.25 | | 5061032.62 | | 88.05 | | | | |
| 13 | | | 7351200.13 | | 5061033.77 | | 88.07 | | | | |
| 14 | | | 7351202.12 | | 5061035.44 | | 87.94 | | | | |
| 15 | | | 7351198.70 | | 5061039.65 | | 87.95 | | | | |
| 16 | | | 7351200.17 | | 5061040.25 | | 87.97 | | | | |
| 17 | | | 7351197.46 | | 5061039.96 | | 88.12 | | | | |
| 18 | | | 7351199.79 | | 5061036.67 | | 88.05 | | | | |
| 19 | | | 7351203.90 | | 5061032.47 | | 88.11 | | | | |
| 20 | | | 7351206.48 | | 5061030.83 | | 88.02 | | | | |
| 21 | | | 7351209.65 | | 5061029.26 | | 87.94 | | | | |
| 22 | | | 7351206.59 | | 5061026.59 | | 88.01 | | | | |
| 23 | | | 7351208.06 | | 5061024.91 | | 88.00 | | | | |
| 24 | | | 7351211.09 | | 5061027.60 | | 87.97 | | | | |
| 25 | | | 7351210.21 | | 5061025.67 | | 87.99 | | | | |
| 26 | | | 7351219.47 | | 5061037.68 | | 88.10 | | | | |
| 27 | | | 7351213.78 | | 5061032.83 | | 88.03 | | | | |
| 28 | | | 7351212.46 | | 5061031.64 | | 88.03 | | | | |
| 29 | | | 7351210.72 | | 5061030.17 | | 87.99 | | | | |
| 30 | | | 7351212.17 | | 5061028.53 | | 88.00 | | | | |
| 31 | | | 7351218.98 | | 5061034.17 | | 88.20 | | | | |
| 32 | | | 7351212.99 | | 5061036.42 | | 88.04 | | | | |
| 33 | | | 7351207.12 | | 5061037.64 | | 87.96 | | | | |
| 34 | | | 7351208.47 | | 5061038.73 | | 87.96 | | | | |
| 35 | | | 7351219.90 | | 5061032.97 | | | | | | |
| 36 | | | 7351217.25 | | 5061030.73 | | | | | | |
| 37 | | | 7351221.56 | | 5061017.93 | | 87.95 | | | | |
| 38 | | | 7351227.23 | | 5061010.98 | | 87.93 | | | | |
| 39 | | | 7351225.41 | | 5061021.11 | | | | | | |
| 40 | | | 7351211.32 | | 5061023.70 | | 87.99 | | | | |
| 41 | | | 7351213.91 | | 5061020.78 | | 87.92 | | | | |
| 42 | | | 7351216.36 | | 5061021.59 | | 87.96 | | | | |
| 43 | | | 7351223.25 | | 5061013.66 | | 87.92 | | | | |
| 44 | | | 7351220.26 | | 5061011.04 | | 87.92 | | | | |
| 45 | | | 7351213.32 | | 5061018.89 | | 87.96 | | | | |
| 46 | | | 7351222.39 | | 5061011.19 | | 87.96 | | | | |
| 47 | | | 7351224.09 | | 5061009.34 | | 87.96 | | | | |
| 48 | | | 7351226.24 | | 5061010.16 | | 87.92 | | | | |
| 49 | | | 7351223.30 | | 5061007.67 | | 87.93 | | | | |
| 50 | | | 7351225.26 | | 5061008.80 | | 87.87 | | | | |
| 51 | | | 7351231.62 | | 5061001.83 | | 87.85 | | | | |

**РЕПУБЛИКА СРБИЈА**
**РЕПУБЛИЧКИ ГЕОДЕТСКИ ЗАВОД** *Тригономертијски образац бр. 25* Страна:_____

## СПИСАК КООРДИНАТА И НАДМОРСКИХ ВИСИНА ТАЧАКА

| Ознака, број и назив тачке | Где су срачунате координате и коте | За триг. и полигоном. обр. 5 | Ордината **Y** [m] | Девет. остатак | Апсциса **X** [m] | Девет. остатак | Надмор-ска висина **H** [m] | Девет. остатак | Бр. С.Д за линијске тачке | Врста белеге | Примедба |
|---|---|---|---|---|---|---|---|---|---|---|---|
| 1 | 2 | 3 | 4 | | 5 | | 6 | | 7 | 8 | 9 |
| 52 | | | 7351237.88 | | 5060994.86 | | 87.84 | | | | |
| 53 | | | 7351240.23 | | 5060992.74 | | 87.86 | | | | |
| 54 | | | 7351238.11 | | 5060990.87 | | 87.93 | | | | |
| 55 | | | 7351240.24 | | 5060992.08 | | 87.89 | | | | |
| 56 | | | 7351240.13 | | 5060991.10 | | 87.95 | | | | |
| 57 | | | 7351234.18 | | 5061003.05 | | 87.92 | | | | |
| 58 | | | 7351239.97 | | 5060996.67 | | 87.92 | | | | |
| 59 | | | 7351242.45 | | 5060993.83 | | 87.91 | | | | |
| 60 | | | 7351245.69 | | 5060986.52 | | 87.83 | | | | |
| 61 | | | 7351243.57 | | 5060984.70 | | 87.89 | | | | |
| 62 | | | 7351249.39 | | 5060978.09 | | 87.90 | | | | |
| 63 | | | 7351251.53 | | 5060979.97 | | 87.87 | | | | |
| 64 | | | 7351253.17 | | 5060976.13 | | 87.79 | | | | |
| 65 | | | 7351254.78 | | 5060975.54 | | 87.85 | | | | |
| 66 | | | 7351255.12 | | 5060973.51 | | 87.86 | | | | |
| 67 | | | 7351256.51 | | 5060972.57 | | 87.77 | | | | |
| 68 | | | 7351259.23 | | 5060968.86 | | 87.88 | | | | |
| 69 | | | 7351260.67 | | 5060968.04 | | 87.84 | | | | |
| 70 | | | 7351258.45 | | 5060975.56 | | 87.85 | | | | |
| 71 | | | 7351264.54 | | 5060964.18 | | 87.87 | | | | |
| 72 | | | 7351265.89 | | 5060963.36 | | 87.84 | | | | |
| 73 | | | 7351263.44 | | 5060962.11 | | 87.91 | | | | |
| 74 | | | 7351267.28 | | 5060957.71 | | 87.89 | | | | |
| 75 | | | 7351268.59 | | 5060960.41 | | 87.82 | | | | |
| 76 | | | 7351269.05 | | 5060959.25 | | 87.83 | | | | |
| 77 | | | 7351268.52 | | 5060957.93 | | 87.88 | | | | |
| 78 | | | 7351275.91 | | 5060951.32 | | 87.84 | | | | |
| 79 | | | 7351275.07 | | 5060950.73 | | 87.91 | | | | |
| 80 | | | 7351279.21 | | 5060951.84 | | 87.88 | | | | |
| 81 | | | 7351278.31 | | 5060949.40 | | 87.85 | | | | |
| 82 | | | 7351276.09 | | 5060947.63 | | 87.90 | | | | |
| 83 | | | 7351276.35 | | 5060950.23 | | 87.88 | | | | |
| 84 | | | 7351250.35 | | 5061000.83 | | | | | | |
| 85 | | | 7351258.97 | | 5061008.47 | | | | | | |
| 86 | | | 7351261.89 | | 5061010.92 | | | | | | |
| 87 | | | 7351253.60 | | 5061009.01 | | 87.82 | | | | |
| 88 | | | 7351259.62 | | 5061010.96 | | 87.99 | | | | |
| 89 | | | 7351250.86 | | 5061014.24 | | 87.83 | | | | |
| 90 | | | 7351250.15 | | 5061005.90 | | 87.92 | | | | |
| 91 | | | 7351246.56 | | 5061007.05 | | 88.00 | | | | |
| 92 | | | 7351243.66 | | 5061010.92 | | 87.97 | | | | |
| 93 | | | 7351241.31 | | 5061011.18 | | 88.05 | | | | |
| 94 | | | 7351245.21 | | 5061014.57 | | 87.90 | | | | |
| 95 | | | 7351239.86 | | 5061020.69 | | 87.95 | | | | |
| 96 | | | 7351240.52 | | 5061027.12 | | 87.86 | | | | |
| 97 | | | 7351236.39 | | 5061026.37 | | 87.84 | | | | |
| 98 | | | 7351230.38 | | 5061025.34 | | 87.86 | | | | |
| 99 | | | 7351240.90 | | 5061034.15 | | 87.96 | | | | |
| 100 | | | 7351232.80 | | 5061043.83 | | 88.36 | | | | |
| 101 | | | 7351249.07 | | 5061023.62 | | 87.95 | | | | |
| 102 | | | 7351259.98 | | 5060987.27 | | 88.03 | | | | |

**РЕПУБЛИКА СРБИЈА**
**РЕПУБЛИЧКИ ГЕОДЕТСКИ ЗАВОД** *Тригономертијски образац бр. 25* Страна:_____

## СПИСАК КООРДИНАТА И НАДМОРСКИХ ВИСИНА ТАЧАКА

| Ознака, број и назив тачке | Где су срачунате координате и коте | За триг. и полигоном. обр. 5 | Ордината **Y** [m] | Девет. остатак | Апсциса **X** [m] | Девет. остатак | Надмор-ска висина **H** [m] | Девет. остатак | Бр. С.Д за линијске тачке | Врста белеге | Примедба |
|---|---|---|---|---|---|---|---|---|---|---|---|
| 1 | 2 | 3 | 4 | | 5 | | 6 | | 7 | 8 | 9 |
| 103 | | | 7351261.86 | | 5060988.92 | | 88.02 | | | | |
| 104 | | | 7351269.02 | | 5060996.87 | | 88.10 | | | | |
| 105 | | | 7351299.47 | | 5060967.16 | | | | | | |
| 106 | | | 7351283.42 | | 5060986.18 | | | | | | |
| 107 | | | 7351277.90 | | 5060992.50 | | | | | | |
| 108 | | | 7351241.03 | | 5061035.08 | | | | | | |
| 109 | | | 7351201.51 | | 5061050.23 | | | | | | |
| 110 | | | 7351208.39 | | 5061045.60 | | | | | | |
| 111 | | | 7351210.85 | | 5061042.71 | | | | | | |
| 112 | | | 7351214.22 | | 5061043.39 | | | | | | |
| 113 | | | 7351227.48 | | 5061011.19 | | | | | | |
| 114 | | | 7351234.43 | | 5061003.27 | | | | | | |
| 115 | | | 7351240.06 | | 5060996.75 | | | | | | |
| 116 | | | 7351242.54 | | 5060993.91 | | | | | | |
| 117 | | | 7351250.84 | | 5061001.26 | | | | | | |
| 118 | | | 7351240.49 | | 5061034.63 | | | | | | |
| 119 | | | 7351269.80 | | 5060995.97 | | | | | | |
| 120 | | | 7351259.97 | | 5060991.03 | | | | | | |
| 121 | | | 7351258.11 | | 5060989.37 | | | | | | |
| 122 | | | 7351229.54 | | 5061024.63 | | | | | | |
| 123 | | | 7351235.99 | | 5061017.30 | | | | | | |